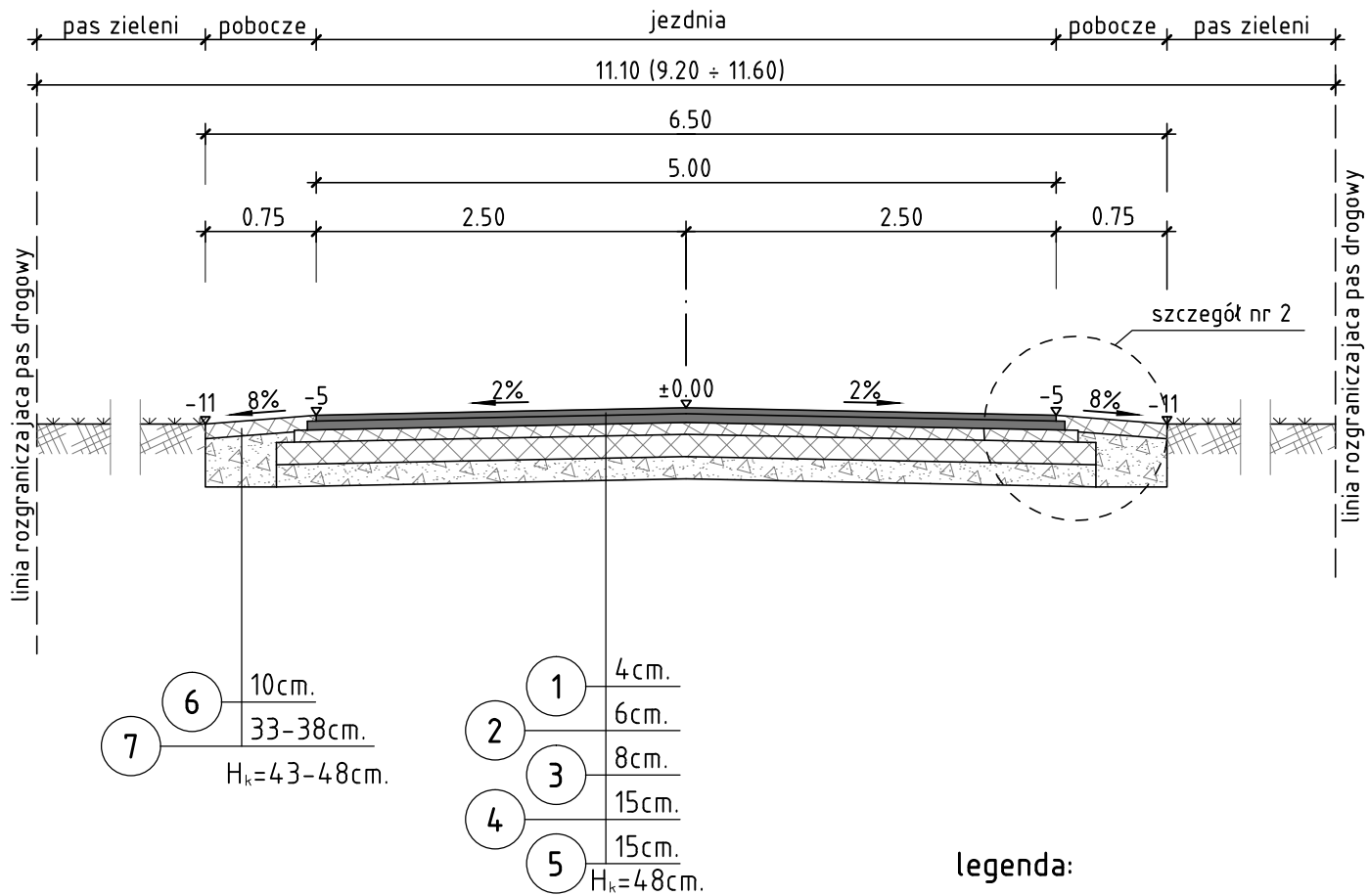
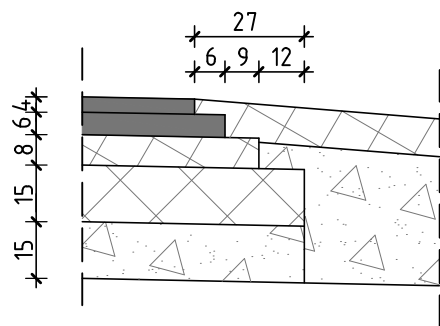


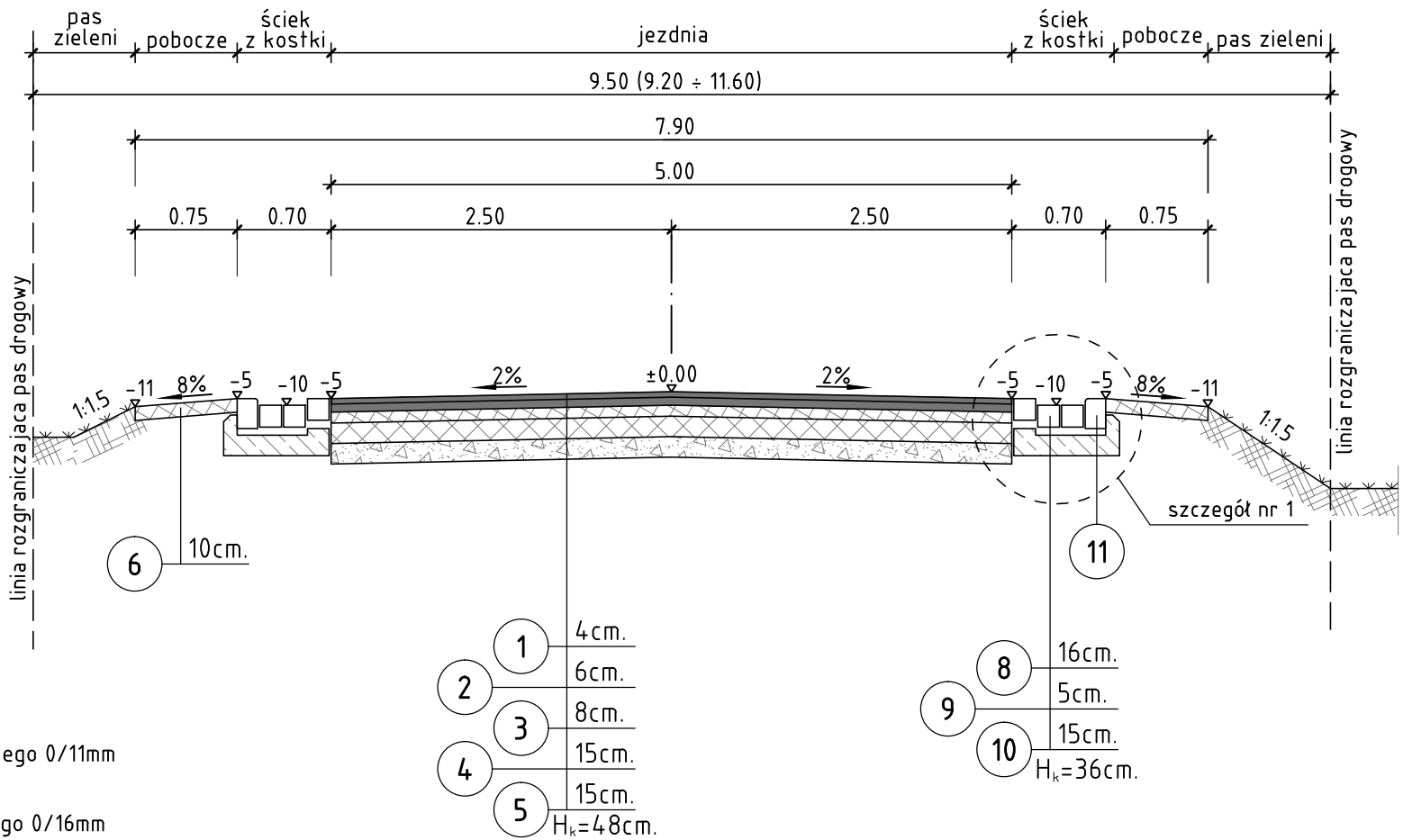
ciąg 1-2-3-4
od km 0+000 do km 0+137,60



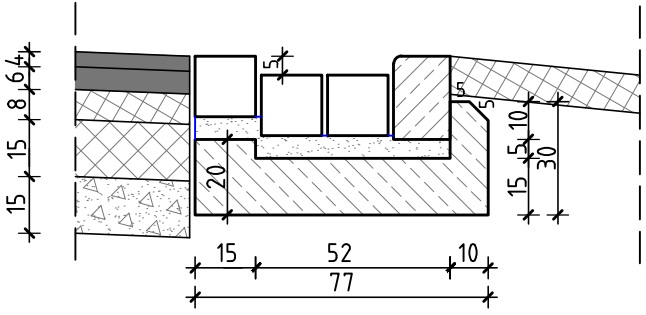
szczegół nr 2
skala 1:20



ciąg 1-2-3-4
od km 0+137,60 do km 0+232,37
od km 0+334,25 do km 0+370,60
od km 0+334,25 do km 0+370,60



szczegół nr 1
skala 1:20



- legenda:
- 1 Warstwa ścieralna z betonu asfaltowego 0/11mm wg PN-S-96025:2000 o grub. 4 cm.
 - 2 Warstwa wiążąca z betonu asfaltowego 0/16mm wg PN-S-96025:2000 o grub. 6 cm.
 - 3 Górna warstwa podbudowy z kruszywa łamanego 0/31.5 odm. I, klasy I, wg PN-B/11112, stabilizowanego mechanicznie wg PN-S-06102:1997 do Wnoś=120% o grub. 8 cm.
 - 4 Dolna warstwa podbudowy z kruszywa łamanego 0/63 odm. I, klasy I, wg PN-B/11112, stabilizowanego mechanicznie wg PN-S-06102:1997 do Wnoś=80% o grub. 15 cm.
 - 5 Warstwa odsączająca z piasku wg PN-B-11113:1996 zagęszczona do Is=1,00 o grub. 15 cm.
 - 6 Nawierzchnia pobocza z kłińca 20/31.5 gat. II, klasy II, wg PN-B/11112, stabilizowanego mechanicznie wg PN-S-96023:1984 o grub. 10 cm.
 - 7 Warstwa odsączająca z piasku wg PN-B-11113:1996 zagęszczona do Is=1,00 o grub. 33 ÷ 38 cm.
 - 8 Kostka kamienna regularna o h=16cm gat. 1, kl. I, wg PN-60/B-11100.
 - 9 Podsypka cementowo - piaskowa 1:4, o gr. 5 cm
 - 10 Ława z oporem o F=0.14 m z betonu kl. C8/10.
 - 11 Betonowy krawężnik przejazdowy o wym. 100×22×15 cm, wg BN-80/6775-03/04.

NADZÓR BUDOWLANY, KOSZTORYSOWANIE, inż. Turcza Tadeusz 49-300 Brzeg, ul. Słowiańska 2/6, tel. 604 959 978			
Projekt zagospodarowania terenu			
TEMAT: PROJEKT WYKONAWCZY			
OBJEKT: Budowa drogi dojazdowej do gruntów rolnych w Starowicach Dolnych na dz. nr 33, 34, 35 i 37 obręb 0066- Starowice Dolne			
ADRES: Wojnowiczki			
INWESTOR: Gmina Grodków 49-200 Grodków, ul. Warszawska 29			
TREŚĆ RYSUNKU: skala 1 : 50 Przekrój konstrukcyjny			
PROJEKTANT: inż. T. Turcza upr. bud. nr ewid. WZDP 10/741/16/66			
SPRAWDZAJĄCY: mgr inż. T. Jaśkiewicz upr. bud. nr ewid. OPL/0810/PWOD/12			
BRANŻA: drogi	NR UMÓWY:	DATA: 09. 2015 r.	NR RYS: ZD. 3.1